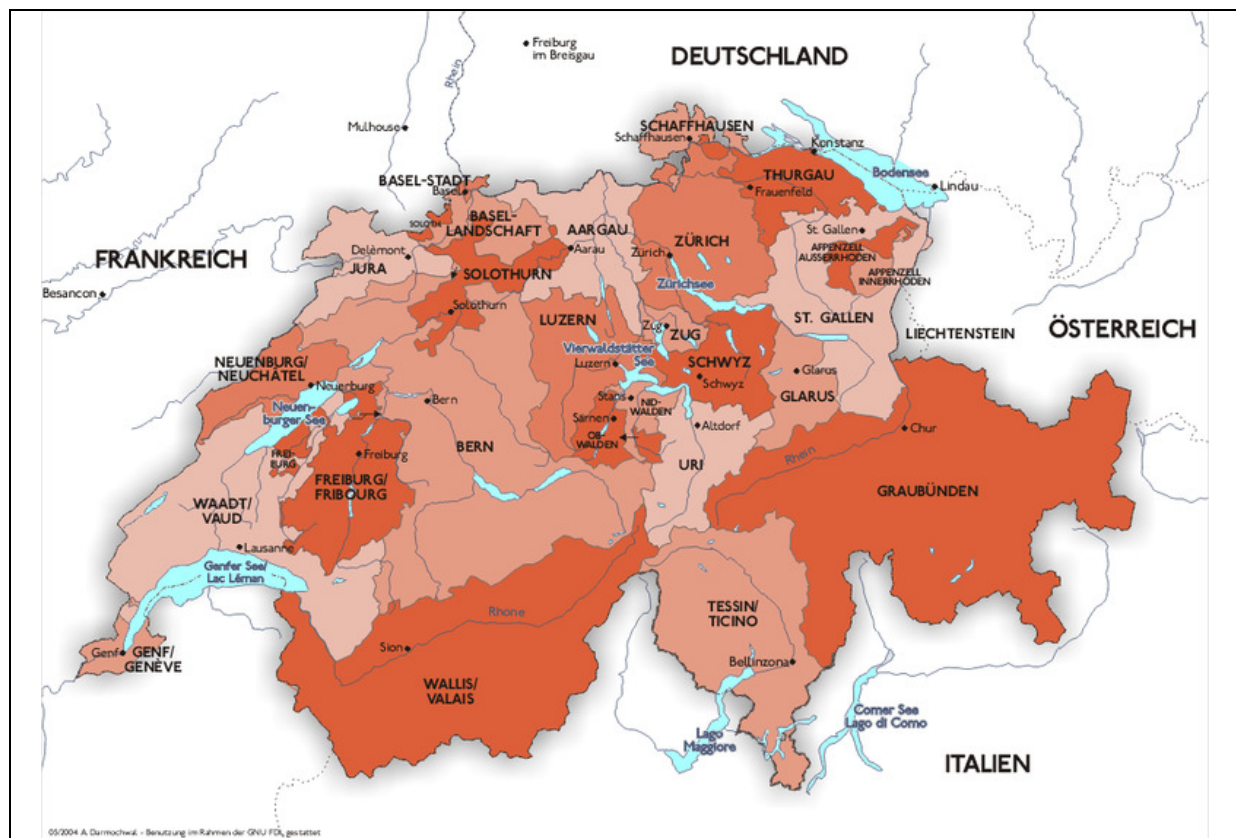




TAUCHPLATZKARTE „RÜTENEN“

SCHWEIZERISCHE EIDGENOSSENSCHAFT (CH)	
Hauptort	Bern
Fläche	41'285.00 [km ²]
Einwohner	7'476'200
Bevölkerungsdichte	181.10 [Einw./km ²]
Sprachen	Deutsch, Frz., Ital., Rum.
Gründung der Eidg.	1291
Abkürzung	CH (ISO: CH)




KANTON NIDWALDEN (NW)

Hauptort	Stans
Fläche	276.00 [km ²]
Einwohner	39'866
Bevölkerungsdichte	143.00 [Einw./km ²]
Sprachen	Deutsch
Beitritt zur Eidg.	1291
Abkürzung	NW (ISO: CH-NW)



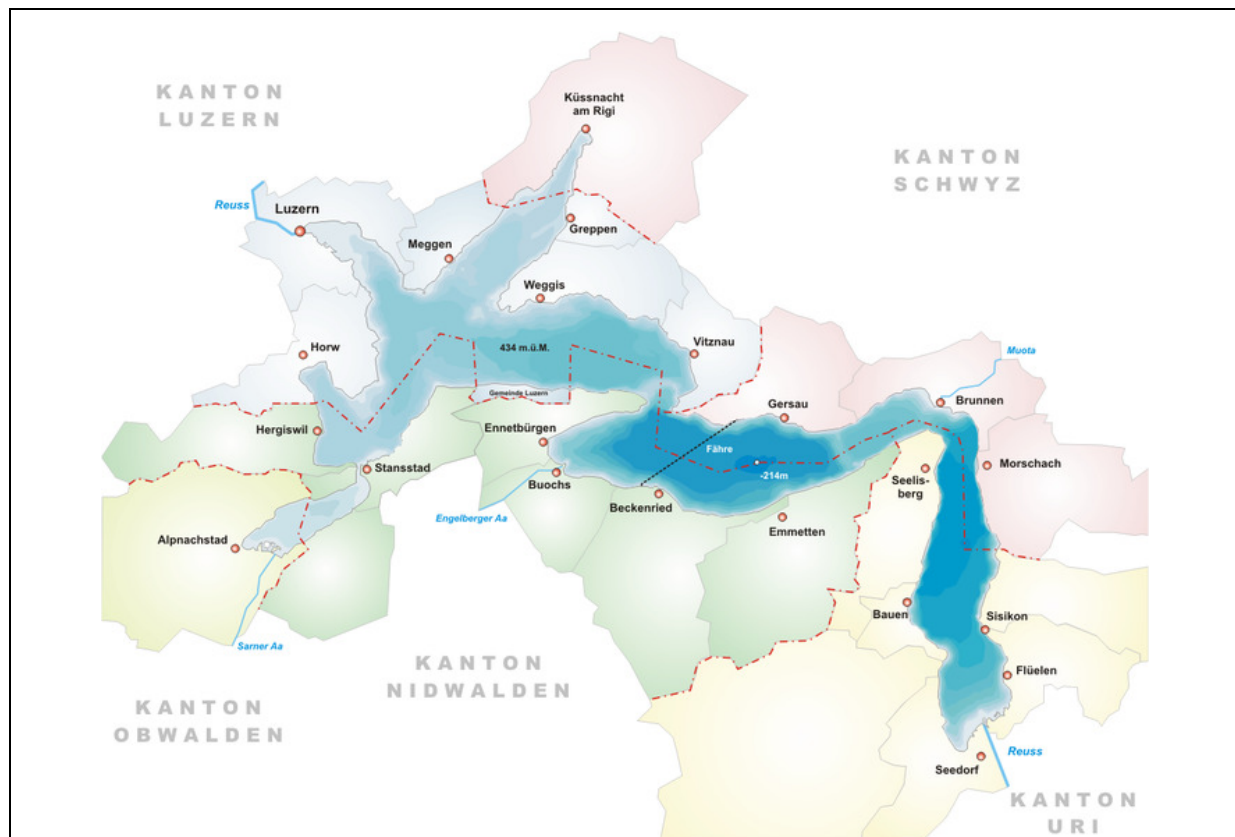
BECKENRIED

PLZ	CH-6375
Fläche	32.95 [km ²]
Höhe	435.00 [m. ü. M.]
Einwohner	3'106
Koordinaten	046° 58' 00" / 008° 28' 00"
Sprachen	Deutsch
BFS-Nr.	1501



VIERWALDSTÄTTERSEE

Fläche	113.60 [km ²]
Max. Tiefe	214.00 [m]
Höhe	434.00 [m. ü. M.]
Zuflüsse	Reuss, Sarner Aa; Engelberger Aa, Muota
Abflüsse	Reuss
BFS-Nr.	9179





TAUCHPLATZ		
Nr.	CH-NW-VWSS-0001	
Gewässername	Vierwaldstättersee	
Tauchplatzname	Rütenen	(Naherholungsgebiet)
PLZ / Ort	CH-6375	Beckenried (NW)
Land	Schweizerische Eidgenossenschaft (CH)	
Koordinaten	N 046° 57' 48.5"	E 008° 30' 34.4"
	681 486	201 937

Der Tauchplatz „Rütenen“ liegt am Vierwaldstättersee bei Beckenried. Dieser kann von der Autobahn A2 (Ausfahrt Beckenried) her angefahren werden. Via Beckenried, wo zu Beginn des Dorfes eine Strasse mit scharfer Rechtskurve zum Naherholungsgebiet geht. Es hat eine Zentrale Parkuhr für die umliegenden Parkplätze.

Der Tauchplatz verfügt über eine WC-Anlage, einen Imbissstand (von Frühling bis Herbst offen) und eine schöne Badewiese. Für die hungrigen Gäste hat der Imbissstand während der Saison bei gutem Wetter offen.

Die „Rütenen“ bietet mehrere Tauchattraktionen, für Anfänger wie auch für fortgeschrittene Taucher.

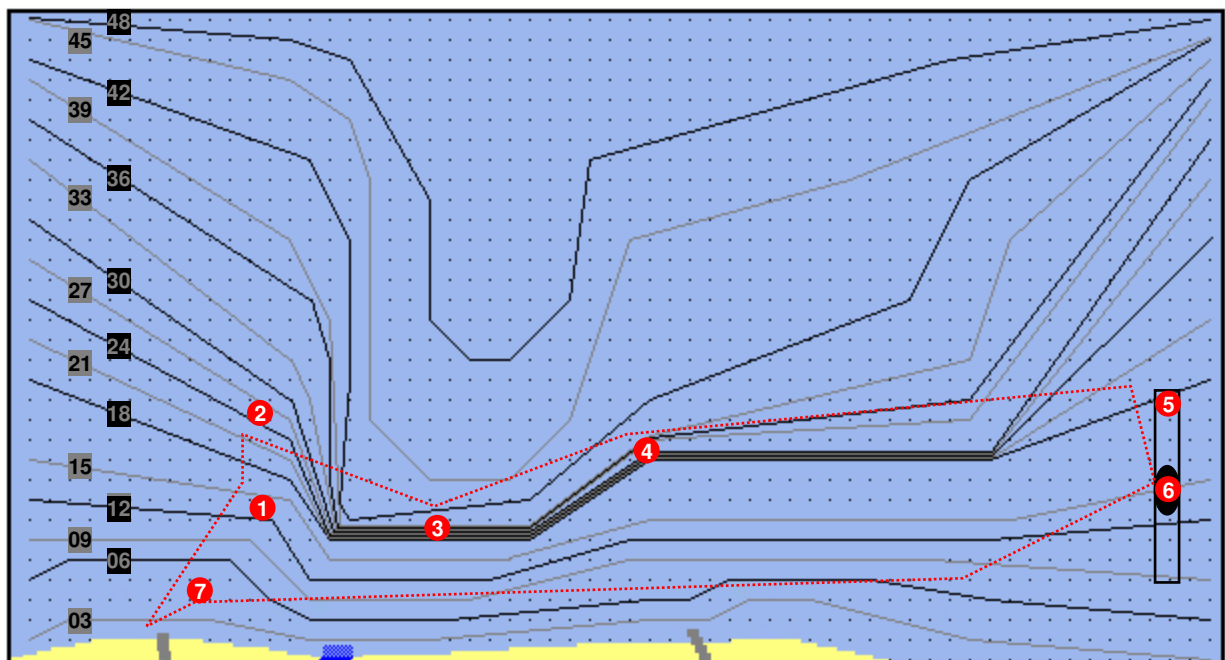
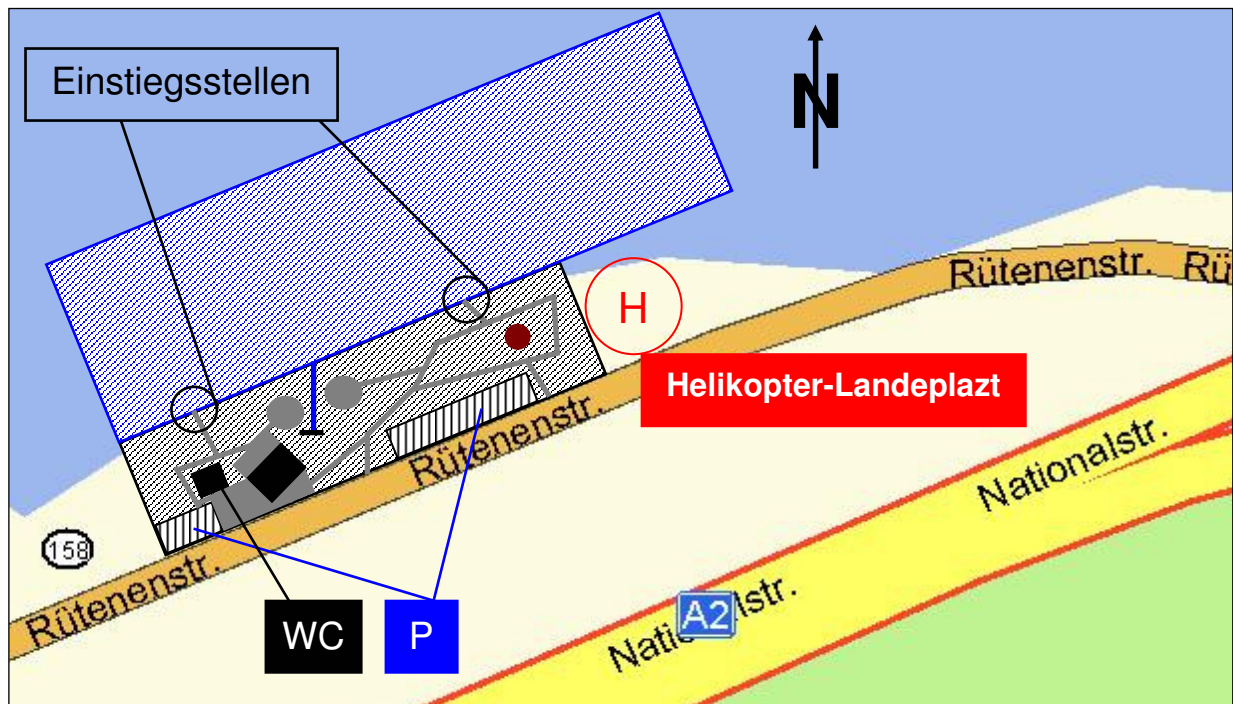
Beim geraden Abtauchen kommt man auf einen sandigen Absatz der auf ca. 6 [m] liegt. Taucht man nun weiter Richtung rechts ab, erscheint auf ca. 14 [m] ein Adler bzw. ein Drachen (1). Etwas weiter steht dann auf ca. 25 [m] eine Parkverbots-Tafel (2). Von dort aus rechts liegt eine imposante Steilwand (3), die von ca. 18 [m] auf ca. 45 [m] abfällt, bis wieder ein sandiger Absatz kommt. Taucht man nun langsam rechts wieder an der Steilwand auf, erscheint auf ca. 18 [m] ein Gartenzwerg (4) auf einem Felsvorsprung. Wenn man weiter in diese Richtung taucht, sieht man ein heruntergestürztes Förderband (5), das vom Tunnelbau in den See stürzte. Dies beginnt etwa in der gleichen Tiefe, wie der Zwerg. Taucht man nun am Förderband auf, schwebt auf einer Tiefe von ca. 15 [m] eine Taucherglocke (6) (Umgekehrte Badewanne) die mit Luft gefüllt ist.

Es sollte aber auch in dieser Glocke durch den Lungenautomat geatmet werden!

Am Förderband kann man dann bis auf eine Tiefe von ca. 10 [m] auftauchen. Dort angelangt, sollte man dann wieder den Rückweg bis zum Einstieg bzw. Ausstieg antreten. Dies ermöglicht es einem, zu letzt noch auf der Sandbank (7) problemlos den Sicherheitsstop auf 5 [m] durchzuführen, bevor man dann ganz auftaucht.

Im Bereich der Sandbank können je nach Jahreszeit sehr viele verschiedene Fische zu sehen sein.

Dieser Tauchplatz ist in der Schweiz sehr bekannt, deshalb sollte man früh morgens um ca. 08:30 Uhr bereits im Wasser sein, damit man (noch) gute Sicht hat.



- | | | |
|----------|---------------------------------|-----------------|
| 1 | Adler bzw. Drachen | ca. 14 [m] |
| 2 | Parkverbots-Tafel | ca. 25 [m] |
| 3 | Steilwand | ca. 18 – 45 [m] |
| 4 | Gartenzwerg | ca. 18 [m] |
| 5 | Förderband | ca. 10 – 18 [m] |
| 6 | Taucherglocke | ca. 15 [m] |
| 7 | Sandbank (Safety – Stop) | ca. 5 – 6 [m] |

	●	SCHAUEN	
	▲	DENKEN	
	■	HANDELN	
ALARMIEREN	→	RETTEN	→ NOTHILFE

TAUCHPLATZ

Nr.	CH-NW-VWSS-0001		
Gewässername	Vierwaldstättersee		
Tauchplatzname	Rütenen	(Naherholungsgebiet)	
PLZ / Ort	CH-6375	Beckenried	Nidwalden (NW)
Land	Schweiz (CH)		
Koordinaten	N 046° 57' 48.5"	/	E 008° 30' 34.4"
	681 486	/	201 937

NOTFALL-NUMMERN

Polizei	117 / 112	
Feuerwehr	118 / 112	
Sanität	144	
REGA	1414	
DAN	+39 064 211 86 85	Europe
Druckkammer(n) (24h)	+41 (0)61 265 25 25	HBO-Zentrum Basel (BS)
	+41 (0)21 314 11 11	HBO-Zentrum Universität Lausanne (VD)
	+41 (0)22 372 67 50	HBO-Zentrum Universität Genf (GE)
Nächstes Spital	+41 (0)41 618 18 18	Kantonsspital Nidwalden (NW)
Tox	145	

