

Tauchplatzkarte, Lai da Marmorera / GR Alte Julierbrücke



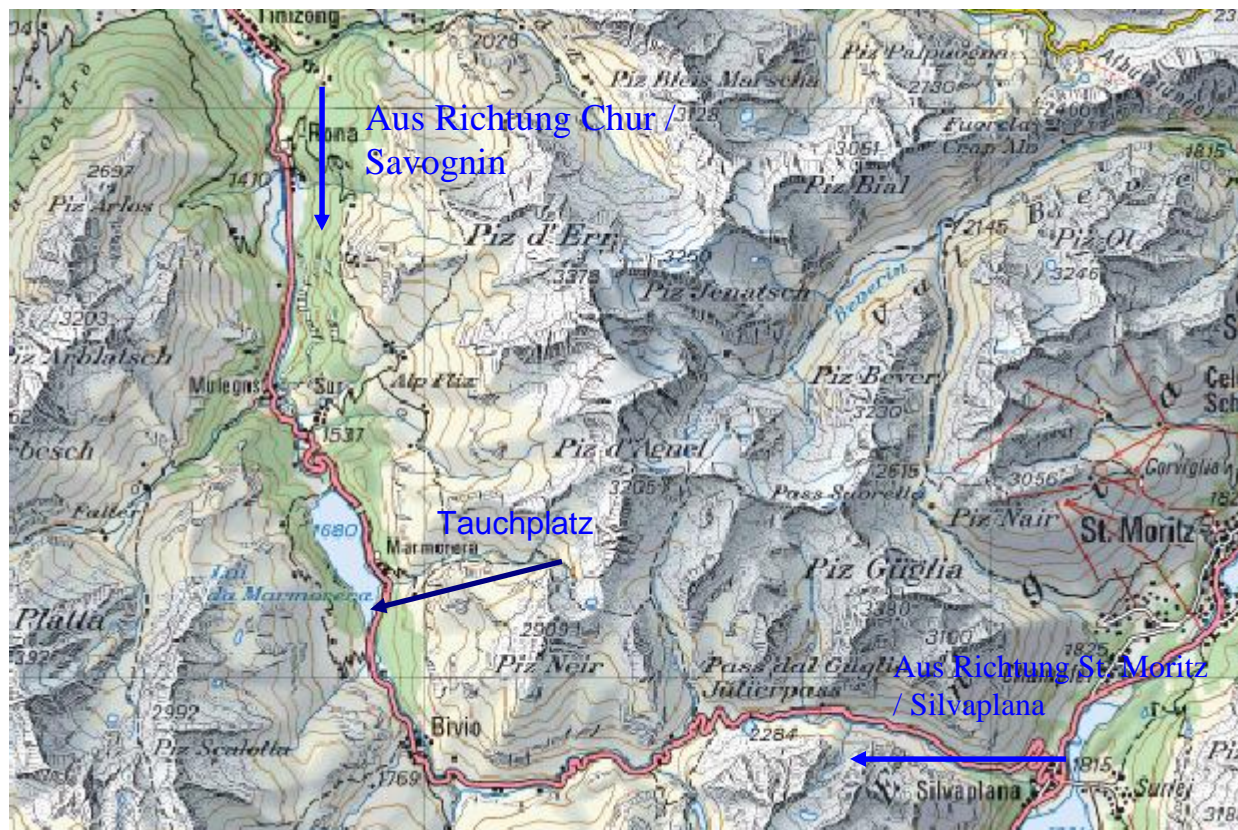
Name:	Lai da Marmorera (Marmorerasee)
Fläche:	1,41km ²
Maximale Tiefe:	65m
Länge:	2,6 km
Höhe:	1680 m

Die Geschichte



Wo heute der Stausee ruht, war früher das Dorf Marmorera. In den 50er Jahren wurde dieses ganz zerstört, um den Stausee zu bauen. Ein neues Dorf entstand weiter oben. Weitere Informationen findet man unter www.sur.ch/geschichte_marmorera.htm

Anreise



Von Savognin aus fährt man auf der Hauptstrasse (N3) in Richtung Bivio / St.Moritz bis zum Marmorerasee. Diesem fährt man fast bis zum Ende entlang. In einer Rechtskurve, ca. 100 – 150m vor der Brücke am Ende des Sees, führt auf der rechten Seite ein kleiner Kiesweg hinunter zum See. (Nach der Tafel Abzweigung „Marmorera“ sind es noch 1,2km weiter auf der Strasse nach Bivio.)

GPS: N 46°29' 18,7'' / E 009°38' 29,5''
769 122 / 150 954




Hier trifft man auf einen Parkplatz mit Grillstelle und Toilette.



Die Autos werden direkt auf diesem Weg oder ein wenig rechts davon geparkt. Wie man sieht, ist die Parkmöglichkeit sehr beschränkt. Es besteht aber die Möglichkeit hier auszuladen und das Auto dann kurz vor der Brücke auf einem grösserem Parkplatz abzustellen.

Der Tauchplatz





- (1) Einstieg: Man kann gemütlich der Strasse entlang abtauchen.
- (2) Die Strasse macht eine Kurve. Dort taucht man tiefer in Richtung gegenüberliegende Wand. Hier kann man einige faszinierende Baumstrunke entdecken. Tiefer zur anderen Seite hin getaucht, stösst man auf die tiefste Flussmauer. Nun taucht man dem „Fluss“ hoch, d.h. an der Mauer hoch, geradeaus weiter zur nächsten Mauer. Auch dort taucht man der Wand entlang hoch. An der mittleren Mauer lehnen zwei grosse Baumstämme.
- (3) Weiter gerade aus taucht man unter der alten Brücke hindurch. (Von der letzten Mauer sind es etwa 140°Grad.) Bei Sonnensch ein kann man hier faszinierende Lichtspiegelungen entdecken. (Blick nach oben)
- (4) Hier im Flussbecken ist das Wasser nicht mehr sehr tief. Man kann hier einiges an Fischen, z.B. Forellen, zwischen den grösseren Felsen entdecken.
- (5) Zurück taucht man wieder unter der Brücke hindurch. Nach der Brücke wird nach rechts zum Einstieg ausgetaucht. Dabei sollte man wieder zur Strasse gelangen.
- (6) Von diesem Felsen aus startet meine Peilung.
Peilung: ---- 270°Grad = Wasserfall, 220°Grad = tiefste Mauerstufe
- (7) Meistens ist der Stausee bis mehr oder weniger hier hin mit Wasser aufgefüllt. Im Winter kann es jedoch sein, dass der Wasserstand sehr tief ist, wie auf dem Foto zu sehen ist.



WC

P

1

7

6

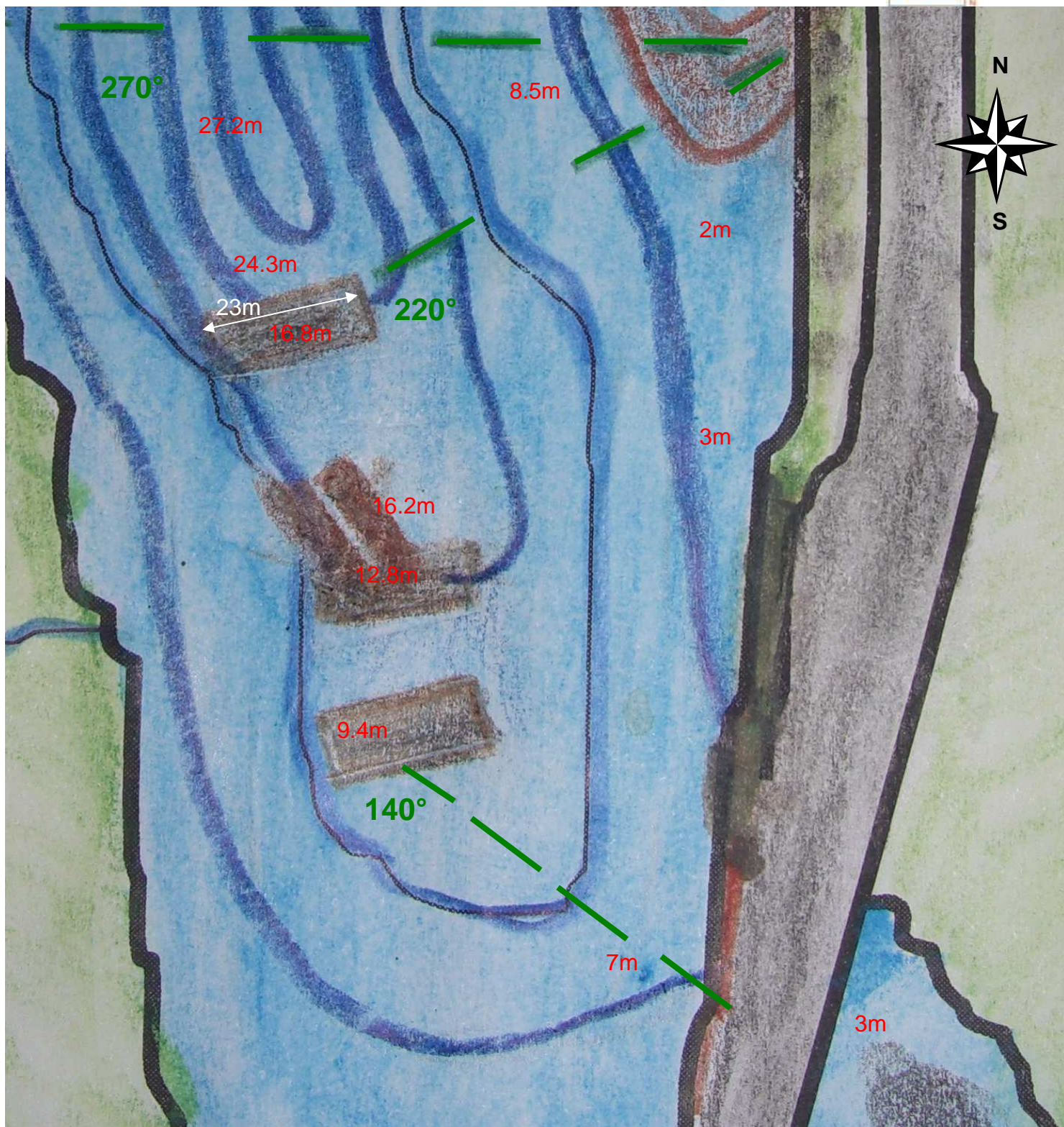
2

5

Parkplatz /
Helikopter-
landeplatz

3

4





Wichtige Informationen:

Der See:

- Der Marmorerasee liegt auf 1680m über Meer. Bitte beachtet die **Bergseetauchregeln**. Denkt daran, wenn nötig den Computer auf diese Höhe einzustellen.
- Dies ist ein Stausee. Es ist streng verboten in der Nähe der Staumauer zu tauchen. Bei Missachtung muss mit hohen Bussgeldern gerechnet werden.
- Der Stausee hat sehr unterschiedlich viel Wasser. Beim Erstellen meiner Tauchkarte war der Wasserstand eher niedrig. So ist der Wasserstand unten bei der tiefsten Mauer manchmal gut über 30 Meter.
- Gerade bei den Mauern wird das Licht schnell „verschluckt“. Ich empfehle daher, trotz meist guter Sicht, immer mindestens eine Tauchlampe mitzunehmen.
- Da die Füllstationen in einiger Entfernung sind, empfiehlt es sich, ausreichend gefüllte Flaschen mitzunehmen.

Nächste Füllstationen:

- **Valentin Andri**, Silvaplana, Tel: 079/611 31 48 (Bemerkung: Füllung nur nach frühzeitiger Voranmeldung)
- **Scubalino**, Tauchen + Reisen GmbH, Kasernenstrasse 95, 7007 Chur, Tel: 081 253 1112
- **Hotel Flex**, Julierstrasse, 7456 Sur, Tel: 081 / 684 52 85 (Leider nur für Hotelgäste)

Für allfällige Ungenauigkeiten der Karte übernehme ich keine Verantwortung.
Jeder Taucher ist für sich und sein Tauchverhalten selbst verantwortlich.



Notfallplan: SCHAUEN – DENKEN - HANDELN

Sanität	144
Polizei	117
Feuerwehr	118
Rega	1414
Tox	145
DAN Europe (Notruf international)	+39 (0) 39 605 78 58
DAN Europe / Rega (Notruf Schweiz)	+41 (0) 33 333 33 33
Aquamed	+41 (0) 700 - <u>34 83 54 63</u> (= „diveline“ auf der Telefontastatur)

Druckkammer (24h)	+41 (0) 61 265 25 25 HBO-Zentrum Basel (BS) +41 (0) 21 314 11 11 HBO-Zentrum Universität Lausanne (VD) +41 (0) 22 372 67 50 HBO-Zentrum Universität Genf (GE)
Druckkammer (24h nicht garantiert)	+49 (0) 7551 947 70 Überlingen (D) +49 (0) 7541 192 22 +41 (0) 31 958 11 11 HBO-Zentrum Gümligen (BE)

Nächstes Spital	+41 (0) 81 669 14 00 Savognin
-----------------	-------------------------------

Notfallmeldung:

- Wer ist am Telefon?
 - Wo hat sich der Unfall ereignet?
 - Was ist passiert? (Tauchunfall)
 - Wieviele Personen sind betroffen?
 - Welche Symptome / Verletzungen sind festgestellt worden?
 - Weitere Gefahren?
-
- Telefon: Zu den Öffnungszeiten besteht die Möglichkeit vom Restaurant Marmorera aus zu telefonieren.
 - Der Anrufer meldet dem Notfallmanager, dass der Anruf erfolgte.
 - Der Rettungshelikopter kann auf dem Parkplatz bei der Brücke oder direkt auf der Hauptstrasse landen. Es muss aber unbedingt der Verkehr aufgehhalten werden.

Fotogalerie

Der Tauchplatz bei ganz wenig Wasser.



Bei der mittleren Mauer



Unter der alten Julierbrücke

